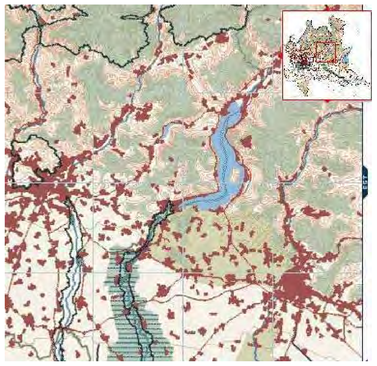

PTPR
Quadro di riferimento degli indirizzi di tutela e di operatività immediata

- Parchi regionali approvati e istituiti
- Parco nazionale dello Stelvio
- Ambiti urbanizzati
- Canali
- Golena della Sesia e del Po
- Ambiti di criticità

Aree di particolare interesse ambientale-paesistico

- Ambiti di specifico valore storico ambientale
- Ambiti di contiguità ai parchi Sud Milano, Oglio Nord e Oglio Sud
- Ambiti di elevata naturalità

Parco Oglio Nord - Piano territoriale di coordinamento - Azzonamento

LEGENDA

- LAGO D'ISEO E FIUMI
- ZONE SOGGETTE A DESTINAZIONI DI STRUMENTI URBANISTICI VIGENTI

ELEMENTI, BENI E MANUFATTI DI RILEVANTE VALORE ARCHEOLOGICO, ARCHITETTONICO, ARTISTICO, STORICO E CULTURALE

- CHIESE SUBSIDIARIE - SANTUARI - CAPPELLE VOTIVE
- CASTELLO O RESIDENZA FORTIFICATA
- CIMITERI DI SIGNIFICATIVO VALORE PAESISTICO
- DIGHE - CHIUSE - OPERE IDRAULICHE DI SIGNIFICATIVO VALORE PAESISTICO
- PONTI DI SIGNIFICATIVO VALORE PAESISTICO
- SITO ARCHEOLOGICO

EDIFICI E COMPLESSI RURALI DA SALVAGUARDARE

- PRESISTENZE RURALI DI SIGNIFICATIVO VALORE PAESISTICO-AMBIENTALE
- PRESISTENZE RURALI ATTUALMENTE PRODUTTIVE DI SIGNIFICATIVO VALORE PAESISTICO-AMBIENTALE
- RISERVA NATURALE ISTITUITA L.R. 86/83
- SITO DI RETE NATURA 2000
- ZONA DI INTERESSE NATURALISTICO-PAESISTICO
- ZONA AGRICOLA DI PRIMA FASCIA DI TUTELA
- ZONA AGRICOLA DI SECONDA FASCIA DI TUTELA
- LOCALITÀ MOLINO DI BASSO
- NUCLEI DI ANTICA FORMAZIONE
- AMBITI CON RILEVANTI SIGNIFICATI DI ARCHEOLOGIA INDUSTRIALE
- ZONA DI INIZIATIVA COMUNALE ORBIVOCA
- VILLE E PARCHI PRIVATI DI VALORE PAESISTICO-AMBIENTALE EMERGENZE LACHE' VILLE BONORI (1690/1730)
- AMBITI DI FRUIZIONE SOGGETTI A PROGETTO UNITARIO DI VALORIZZAZIONE
- AREE DESIGNATE DA RECUPERARE

TUTELA IDROGEOLOGICA ED IDROGEOLOGICA
(PERIMETRAZIONE DELLE AREE A RISCHIO IDROGEOLOGICO MOLTO ELEVATO)

- ZONA A/R - IN CORRISPONDENZA DELLA FASCIA B DI PROGETTO DEI CORSI D'ACQUA INTERESSATI DALLA DELIMITAZIONE DELLE FASCE FLUVIALI NEL PIANO STRALCIO DELLE FASCE FLUVIALI E NEL PAI
  AREE POTENZIALMENTE INTERESSATE DA INONDAZIONI PER EVENTI DI PIENA CON TEMPO DI RITORNO INFERIORE O UGUALE A 50 ANNI
- ZONA I - AREE POTENZIALMENTE INTERESSATE DA INONDAZIONI PER EVENTI DI PIENA CON TEMPO DI RITORNO INFERIORE O UGUALE A 50 ANNI

ZONE UMIDE

- LANCHE, BOSCHI E BREDOLI DI GOLA
- LAGHI E PALEOMEANDRI CON PRESENZA DI ACQUE STAGNANTI
- AREE UMIDE E CANNETI

SISTEMA DELLA VIABILITA' INTERNA AL PARCO

- INFRASTRUTTURE STRADALI PRINCIPALI E FASCIA DI RISPETTO
- STRADE DI VALORE PAESISTICO (sentieri) E FASCIA DI RISPETTO
- SENTIERI E PERCORSI CAMPESTRI DI VALORE PAESISTICO
- PARCHEGGI ATTREZZATI

CAVE

STRADE E GRANDI OPERE INFRASTRUTTURALI
INTERVENTI STATALI E REGIONALI

- SISTEMA ALTA VELOCITA' - TRATTA MILANO-VERONA
- AUTOSTRADE
- IMPIANTI TECNOLOGICI E SERVIZI A RETE

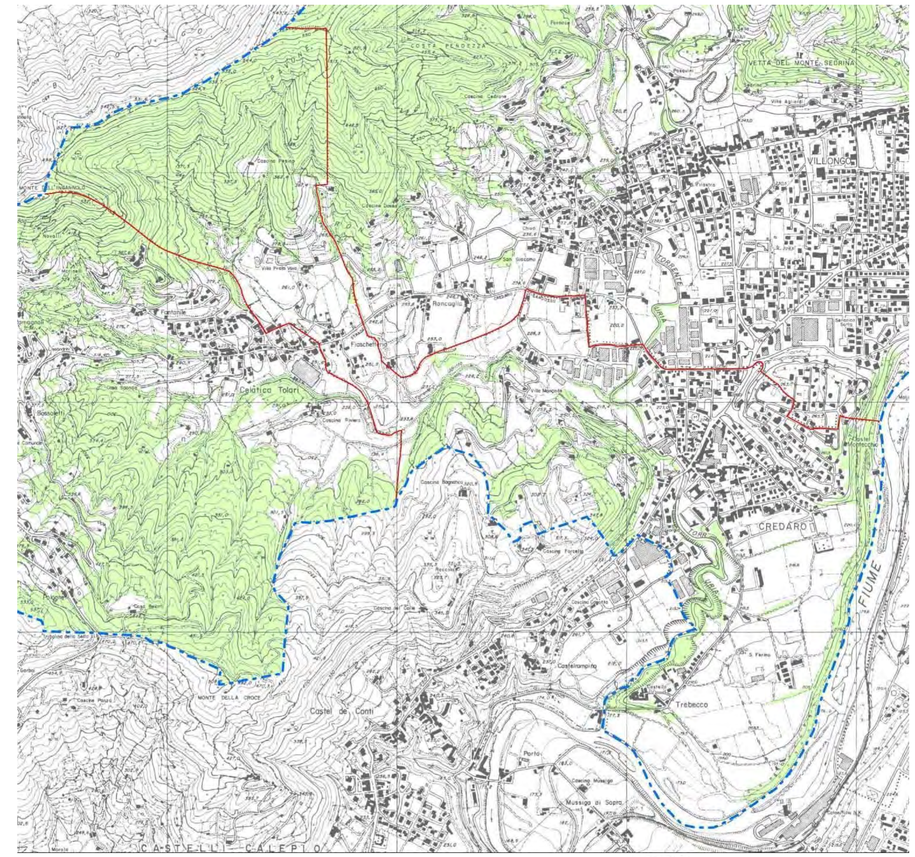

Comunità Montana Monte Bronzone e del Basso Sebino:
proposta di perimetrazione degli ambiti boscati

LEGENDA

- Confine della Comunità Montana del Monte Bronzone e del Basso Sebino
- Confini comunali
- Perimetrazione degli ambiti boscati (art. 3 L.R. 27/2004)

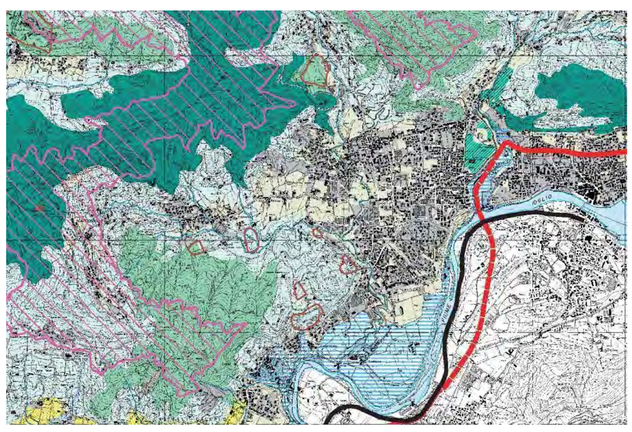

PTCP
E2 paesaggio e ambiente
2.2.m tutela, riqualificazione e valorizzazione ambientale e paesistica del territorio

LEGENDA

- AREE URBANIZZATE

PAESAGGIO DELLA NATURALITA'

- Contesti di elevato valore naturalistico e paesistico (art. 54)
- Sistema delle aree culminali (art. 55)
- Zone umide e laghi d'alta quota (art. 55)
- Pascoli d'alta quota (art. 56)
- Versanti boscati (art. 57)
- Laghi e corsi d'acqua

PAESAGGIO AGRARIO E DELLE AREE COLTIVATE

- Paesaggio montano debolmente antropizzato (art. 58)
- Paesaggio montano antropizzato con insediamenti sparsi (art. 58)
- Versanti delle zone collinari e pedemontane (art. 59)
- Contesti a vocazione agricola caratterizzati dalla presenza del reticolo irriguo, dalla frequenza di presenze arboree e dalla presenza di elementi e strutture edilizie di preminente valore storico culturale (art. 60)
- Aree di colture agrarie con modeste connotazioni (art. 61)

AREE AGRICOLE INTERESSATE DA POTENZIALI PRESSIONI URBANIZZATIVE E/O INFRASTRUTTURALI

- Aree con fenomeni urbanizzativi in atto o prevalie o prevalentemente insediativa, di immediato rapporto con i contesti urbani (art. 62)
- Aree agricole con finalita' di protezione e conservazione (art. 55)
- Aree verdi previste dalla pianificazione locale e confermate come elementi di rilevanza paesistica (art. 67)

AMBITI DI ORGANIZZAZIONE DI SISTEMI PAESISTICO/AMBIENTALI

- Ambiti di valorizzazione, riqualificazione e/o progettazione paesistica (art. 66)
- Ambiti di opportuna istituzione di P.L.I.S. (art. 71)
- Percorsi di fruizione paesistica (art. 75)

AREE PROTETTE DA SPECIFICHE TUTELE

- Parco dei Colli di Bergamo
- Aree dei Parchi fluviali
- Perimetro del Parco delle Orobie Bergamasche
- Perimetro delle riserve naturali
- Perimetro dei monumenti naturali
- Perimetro delle aree di rilevanza ambientale
- Perimetro dei P.L.I.S. esistenti
- Perimetro proposta S.I.C. (art. 52)
- Aree di elevata naturalita' di cui all'art. 17 del P.T.P.R. (art. 53)
- Perimetro ambiti soggetti al Piano Cave vigente (art. 76)

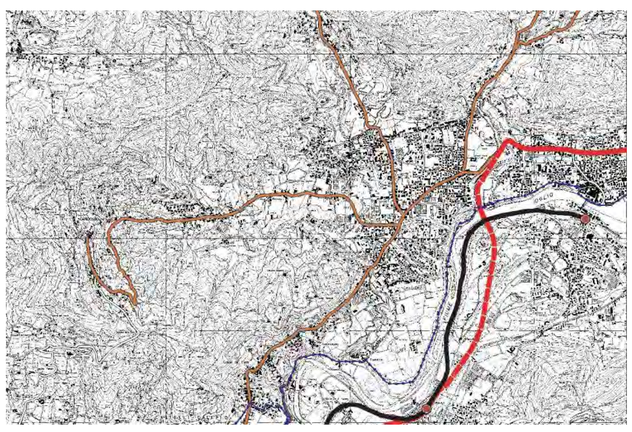

PTCP
E3 infrastrutture per la mobilità
3.m quadro integrato delle reti e dei sistemi

LEGENDA
(La Normativa di Attuazione di riferimento e' costituita dagli articoli del Titolo III della parte seconda)

RETE VIARIA (Classificazione della rete stradale ai sensi del D.Lgs. 30/04/92 n. 285)

RETE AUTOSTRADALE (Categoria A)

- Autostrade esistenti
- Autostrade di previsione
- Connessioni autostradali
- Svincoli

RETE PRINCIPALE (Categorie B, C)

- Categoria B esistente
- Categoria B di previsione
- Categoria C esistente
- Categoria C di previsione

RETE SECONDARIA (Categoria C)

- esistente
- di previsione

RETE LOCALE (Categoria F)

- esistente
- di previsione

- Tratti in galleria (esistenti o di previsione)
- Rete delle ciclovie (principali e secondarie)

RETE FERROVIARIA E TRAMVIARIA

- Linee ferroviarie esistenti
- Linee ferroviarie esistenti da adeguare e/o potenziare
- Linee ferroviarie di previsione
- Linea ferroviaria ad Alta Capacita'
- Fermate ferroviarie esistenti e di previsione
- Linee tramviarie di previsione
- Fermate tramviarie di previsione
- Funivie esistenti
- Funivie di previsione

RETI DI NAVIGAZIONE LACUALE

- Linee del servizio esistenti

INFRASTRUTTURE AEROPORTUALI

- Aeroporto

CENTRI DI SCAMBIO INTERMODALE

PER IL TRASPORTO MERCI

- Poli logistici di previsione identificati
- Poli logistici di previsione localizzati

PER IL TRASPORTO PASSEGGERI

- Nodi di I livello

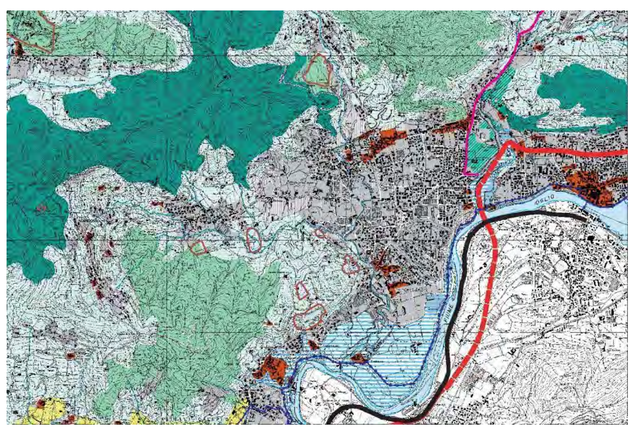

PTCP
E4 organizzazione del territorio e sistemi insediativi
4.m quadro strutturale

LEGENDA

SISTEMI INSEDIATIVI

- Ambiti definiti dalla pianificazione locale vigente (sono comprese anche le aree per urbanizzazioni primarie e secondarie)
- Aree di primo riferimento per la pianificazione locale (art. 83)
- Centri storici (art. 91)
- Insediamenti produttivi di interesse provinciale di completamento e/o nuovo impianto (art. 95)
- Insediamenti produttivi di interesse provinciale di completamento e/o riqualificazione (art. 95)
- Aree per attrezzature e servizi di interesse provinciale (esclusa le localizzazioni da individuarsi nel Piano di Settore) (art. 101)
- Aree finalizzate prevalentemente all'attivita' agricola (art. 92)
- Centri intermodali primari (art. 88)

SISTEMA DELLA MOBILITA'

- Autostrade esistenti
- Autostrade di previsione
- Connessioni autostradali aperte al traffico locale di previsione
- Strade primarie esistenti
- Strade primarie di previsione
- Viabilita' intervallivo esistente
- Viabilita' intervallivo di previsione
- Viabilita' intervallivo esistente
- Viabilita' intervallivo di previsione
- Tratti vari in galleria esistenti
- Tratti vari in galleria di previsione
- Svincoli autostradali
- Linee ferroviarie esistenti
- Linee ferroviarie di previsione
- Linea ferroviaria ad Alta Capacita'
- Linee tramviarie di previsione
- Funivie esistenti
- Funivie di previsione
- Rete delle ciclovie
- Aeroporti e eliporti

SISTEMA DEL VERDE

- Contesti di elevato valore naturalistico e paesistico (art. 54)
- Versanti boscati (art. 57)
- Aree montane di alta quota (art. 55, 56)
- Ambiti di valorizzazione, riqualificazione e/o progettazione paesistica (art. 66)
- Aree agricole con finalita' di protezione e conservazione (art. 60)
- Paesaggio montano debolmente antropizzato (art. 58)
- Paesaggio montano antropizzato con insediamenti sparsi (art. 58)
- Versanti delle zone collinari e pedemontane (art. 59)
- Ambiti di opportuna istituzione di P.L.I.S. (art. 71)
- Aree verdi previste dalla pianificazione locale e confermate come elementi di rilevanza paesistica (art. 67)
- Laghi e corsi d'acqua
- Parco dei Colli di Bergamo individuato dagli atti di approvazione di P.T.C.
- Aree dei Parchi fluviali individuati dalle leggi istitutive e atti di approvazione di P.T.C.
- Perimetro del Parco delle Orobie Bergamasche individuato dalle leggi istitutive
- Perimetro ambiti soggetti al Piano Cave vigente (art. 76)
- Perimetro della zona critica di Bergamo per la qualita' dell'aria (art. 99)

COMUNE DI CREDARO
PROVINCIA DI BERGAMO

PIANO DI GOVERNO DEL TERRITORIO

DOCUMENTO DI PIANO

QUADRO RICOGNITIVO
PIANIFICAZIONE SOVRACOMUNALE

DOTT. ARCH. PIERGIORGIO TOSETTI
via G. Paglia 22/a Bergamo 24100
tel/fax 035/220260

COLLABORATORI:
Dott. Arch. Vittorio Pagetti
Dott. Arch. Maurizio Manenti
Dott. Arch. Matteo Rota
Dott. Urb. Elisabetta Crippa

adottato dal C.C. con delibera N° 01 del 27.01.2009
adottato definitavamente dal C.C. con delibera N° 13 del 01.09.2009

IL SINDACO

IL SEGRETARIO

data: SETTEMBRE 2009 aggiornamenti:

SCALA 1:25000/1:10000 TAV. 1